

# SÉNYŐ SZABÁLYOZÁSI TERV

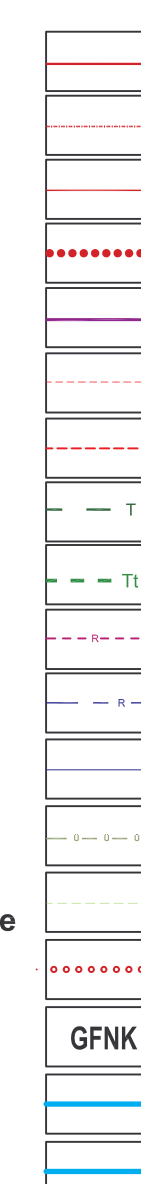
## M=1:10.000

JELMAGYARÁZAT



### Vonalas szabályozási elemek

- tervezett belterületi határ
- beépítésre szánt terület határa
- szabályozási vonal
- övezethatár
- építési vonal
- építési hely határa
- védőtávolság határa
- természetvédelmi terület határa
- természet terület határa
- régészeti terület határa
- rekultiválandó terület határa
- villamos energiahálózat
- beültetési kötelezettség határa
- a telek beépítésnél figyelembevehető rész-határa ,mértéke
- önálló vagy kijelölt kerékpárút tengelye
- nagy-középnomású földgázvezeték
- földgáz elosztó vezeték
- földgáz elosztó vezeték /tervezett/



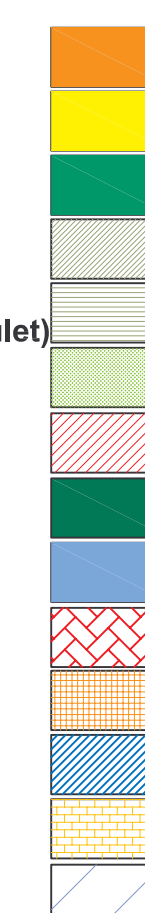
### Övezetek kódjai:

Lke	O	30	25
	4,5	720	
Lf	O	25	20
	4,5	900	
Vt	O	30	25
	4,5-7,5	800	
Ge	SZ	30	25
	4,5-10,5	1500	
Gk	SZ	30	30
	4,5-7,5	1500	
Gmg	SZ	25	25
	4,5-8,0	K	
Kl-kep	SZ	2	15
	3,0	K	
Kl-t	SZ	3	15
	4,0	5000	
Kio-sp	SZ	10	30
	4,5-8,0	4000	
Kh	SZ	10	20
	4,5-7,5	4000	

O= oldalhatáronálól  
SZ= szabadonálól

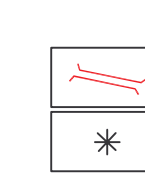
### Felületek

- I.rendű közlekedési célú közterület
- II.rendű közlekedési célú közterület
- I.rendű nem közlekedési és nem vízgazdálkodási célú közterület
- telken belüli ökológiai folyosó területe és mértéke
- telken belüli védőzöld területe és mértéke (beültetési kötelezettségű terület)
- a telek beépítésnél figyelembe nem vehető része
- építési hely
- erdőterület
- vízgazdálkodási terület
- védőterület
- műemlék
- helyi védett épület
- díszter
- belvíz által veszélyeztetett terület



### Pontszerű vagy jelképes elemek

- tervezett híd
- megszüntetési jel



Az alaptérkép az állami alapadatok felhasználásával készült!

TERVEZŐ: P-ART Stúdió Kft. Nyíregyháza, Legényó u. 78/D	DÁTUM: 2004.10.hó
MÉRETEK: Sényő község Polgármesteri Hivatal	A munka megnevezése: Sényő Településrendezési Terv
TERVEZŐ: JÓSEF ISTVÁN JÓSEF ISTVÁN TITTELŐZŐ	SÁRKÁNY FERENC SÁRKÁNY FERENC KIS-UTCA 10/A, NYÍREGYHÁZA 4100
ADATVÉDELMI FELELŐS: JÓSEF ISTVÁN JÓSEF ISTVÁN TITTELŐZŐ	ADATVÉDELMI FELELŐS: JÓSEF ISTVÁN JÓSEF ISTVÁN TITTELŐZŐ
NYÍREGYHÁZA ÁLLAMI ALAPADATOK KÖZPONTJA KIS-UTCA 10/A, NYÍREGYHÁZA 4100	NYÍREGYHÁZA ÁLLAMI ALAPADATOK KÖZPONTJA KIS-UTCA 10/A, NYÍREGYHÁZA 4100
A rajz megnevezése: Szabályozási terv kiterjedés	Lépték: 1:10.000
	Törzsszám: 20/2002
	Rajzszám: T-2